



Landkreis  
Roth

WANDERN

UNSERE  
SCHÖNSTEN  
WANDERWEGE

Mit Karten,  
Tourenbeschreibung &  
Tipps



FRÄNKISCHES  
SEEN.LAND



Naturpark  
Rittmühlthal





# INHALT



Landkreis  
Roth

Herzlich willkommen im Landkreis Roth 04-05  
Übersichtskarte 06-07



## 1 SCHWABACHTAL-REICHSWALD UND HEIDENBERG 08-09

- 1.1 Genusstour im Schwabachtal 10-11
- 1.2 Der Heidenberg und die Marienquelle 12-13
- 1.3 Auf dem Jakobsweg von Nürnberg nach Öttingen 14-15
- 1.4 Kunst im Rednitztal 16-17
- 1.5 Durch den Lorenzer Reichswald 18-19
- 1.6 Am Ludwigskanal 20-21



## 2 BROMBACHSEE IM FRÄNKISCHES SEENLAND 22-23

- 2.1 Durch die Aabenberger Flur und zum Schloss Dürrenmungenau 24-25
- 2.2 Druidenweg 26-27
- 2.3 Spalter Hügelland-Tour 28-29
- 2.4 Fränkischer Bierwanderweg „Spalter Seensteig“ 30-31
- 2.5 Entdeckertour 32-33
- 2.6 Kneipp-Tour 34-35



## 3 ROTHSEE IM FRÄNKISCHES SEENLAND 36-37

- 3.1 Familientour Pferdehofweg 38-39
- 3.2 Der Mühlenweg 40-41
- 3.3 Rund um Heuberg 42-43
- 3.4 All-Hi-Ro-Weg 44-45
- 3.5 Jakobsweg Nürnberg-Eichstätt 46-47
- 3.6 Rothseetour 48-49



## 4 JURA UND NATURPARK ALTMÜHLTAL 50-51

- 4.1 Laibstadt Geschichtsweg 52-53
- 4.2 Archäologischer Wanderweg 54-55
- 4.3 Jurakante 56-57
- 4.4 Thalachtal Panoramaweg 58-59
- 4.5 Um den Kalvarienberg 60-61
- 4.6 Auf dem Adolf-Hackner-Weg 62-63
- Notizen 64-65
- Glossar 66-71
- Impressum 71





# VIelfalt ERLEBEN!

## *Herzlich willkommen im Landkreis Roth!*

Saftige Wiesen, zauberhafte Wälder, naturbelassene Seen, das Hügelland und die Vorjuraregion mit schroffen Schluchten und ausgedehnten Flusstälern - der Landkreis Roth steht für Vielfalt und Naturerlebnis. Die abwechslungsreichen Landschaften vor den Toren Nürnbergs bieten Wanderern einzigartige Erlebnisse.

Im Fränkischen Seenland und Naturpark Altmühltal gelegen, erleben Sie im Landkreis Roth kleine und große Schätze der Natur, lernen Land und Leute einer authentisch fränkischen Region kennen. Begeben Sie sich an Orte der Stille, erforschen Sie ihre Umgebung und erleben Sie bei Ihren Streifzügen auf unserem weitverzweigten Wanderwegenetz Natur und Landschaft mit allen Sinnen. Genießen Sie die die Erzeugnisse unserer Region in einer typisch fränkischen Gastwirtschaft und entspannen Sie an einem der naturbelassenen Badeseen.

Der Landkreis Roth freut sich auf Ihren Besuch!





# ÜBERSICHTS- KARTE



## 1 SCHWABACHTAL-REICHSWALD UND HEIDENBERG 08 - 21

**Zwischen Wald und Wiesen!**  
Entdecken Sie sechs ausgewählte Wanderwege südlich der Metropolregion Nürnberg

## 2 BROMBACHSEE IM FRÄNKISCHES SEENLAND 22 - 35

**Auf zu neuen Ufern!**  
Erkunden Sie die Gegend um den Brombachsee im Fränkischen Seenland per Pedes auf sechs zum Teil zertifizierten Wanderwegen

## 3 ROTHSEE IM FRÄNKISCHES SEENLAND 36 - 49

**Im und am Wasser!**  
Genießen Sie das „Naturparadies Rothsee“ im Fränkischen Seenland auf sechs reizvollen Wanderwegen und lassen Sie die Seele baumeln

## 4 JURA UND NATURPARK ALTMÜHLTAL 50 - 63

**In ungeahnte Höhen!**  
Panoramareiche Aussichten bieten sich Ihnen auf sechs abwechslungsreichen Wanderwegen im Randgebiet zum Naturpark Altmühltal

Die Einteilung unseres Landkreisgebietes in vier Wanderregionen erleichtert Ihnen die Orientierung.

Vom walddreichen Norden und der Nähe zu Nürnberg über die Seen des Fränkischen Seenlandes bis in das Gebiet des Fränkischen Jura und des Naturparks Altmühltal.

Weitere Informationen zu den Wanderwegen im Landkreis Roth (u. a. GPS-Tracks) unter [www.urlaub-roth.de](http://www.urlaub-roth.de) in der Rubrik Wandern.



# 1 SCHWABACHTAL HEIDENBERG & REICHSWALD


*Wiesenlandschaften  
und weite Wald-  
gebiete kennzeich-  
nen das Gebiet  
südlich von Nürnberg.  
Für Wanderer ist es  
ein Paradies.*

Auf Genusstour im Schwabachtal, unterwegs im wilden Heidenberg oder auf Streifzug im typisch fränkischen Steckerleswald – die Vielfalt der Landschaft hat für jeden Anspruch den passenden Rundweg parat:

- 1.1** GENUSSTOUR IM SCHWABACHTAL  
(Wanderweg „Rund um Regelsbach, Rohr)
- 1.2** DER HEIDENBERG UND DIE MARIENQUELLE  
(Sagenwanderweg und Wanderweg Nr. 2, Büchenbach und Kammerstein)
- 1.3** AUF DEM JAKOBSWEG VON NÜRNBERG NACH OETTINGEN  
(Jakobsweg, Landkreis Roth)
- 1.4** KUNST IM REDNITZTAL  
(Kunst- und Lehrpfad, Rednitzhembach)
- 1.5** DURCH DEN LORENZER REICHSWALD  
(Wanderweg „Zum Köhlerbetrieb“, Schwanstetten)
- 1.6** AM LUDWIG-DONAU-MAIN-KANAL  
(Wanderwege Wendelstein)



Einen genauen Überblick über alle Wanderwege im nördlichen Bereich des Landkreises Roth finden Sie in der Wanderkarte „Schwabachtal-Reichswald“ unseres dreiteiligen Wanderkartensets oder im Internet unter [www.urlaub-roth.de](http://www.urlaub-roth.de) in der Rubrik „Aktiv unterwegs“.



**Steinbrüche im Heidenberg**



**Der Marktplatz von Wendelstein**



**Wandern im Heidenberg**



1



1.1

## GENUSSTOUR IM SCHWABACHTAL

### Daten

LÄNGE: 15,5 km, Abkürzung möglich

AUSGANGSPUNKT: Parkplatz am Ortseingang Gustenfelden  
(4 öffentliche Parkplätze rechts der Dorfstraße)

EINKEHRTIPP: „Lindenschänke“ in Leitelshof:  
[www.mueller-leitelshof.de](http://www.mueller-leitelshof.de) oder Pizzeria  
„Zum Hopfenweg“ (Sportheim TC Regelsbach)  
Leitelshofer Str. 35, 91189 Rohr-Regelsbach

- Abwechslungsreiche Halbtageswanderung
- Informationen rund um den Obstbau
- Wanderweg „Rund um Regelsbach“ der Gemeinde Rohr

## TOURENBESCHREIBUNG

Äpfel, Nüsse, Pfirsiche – in Gustenfelden werden regionale Produkte groß geschrieben. Im „Direktvermarkterdorf“ mitten im Schwabachtal haben sich fünf Erzeuger zusammengeschlossen und bieten ihre qualitativ hochwertigen Spezialitäten an.

Auf der Wanderung entlang des Weges „Rund um Regelsbach“ können Sie sich nicht nur mit unseren original-regionalen Leckerbissen eindecken, sondern auch erkunden, wo sie angebaut werden. Apfelplantagen, weite Felder, aber auch der in Sichtweite wachsende typische Reichswald machen den Ausflug nicht nur geschmacklich, sondern auch optisch zu einem Genuss!



### Tipp

Viele Erzeuger im Landkreis Roth bieten ihre Produkte nicht nur ab Hof, sondern auch auf den wöchentlichen Bauernmärkten im Landkreis Roth an. Eine Auflistung aller **Direktvermarkter** und Bauernmärkte finden Sie unter [www.direktvermarkter-roth.de](http://www.direktvermarkter-roth.de).

## Rezept

Germstrudel mit Äpfeln und Zwetschgen

Hefeteig:	Fülle:
300 g Mehl	500 g Äpfel, (evtl auch mit Birnen gemischt)
30 g Zucker	200 ml Apfelsaft
15 g Hefe	150-200 ml lauwarme Milch
150-200 ml lauwarme Milch	300 g Zwetschgen
1 Pr. Salz	150 g gemahlener Mohn
75 g weiche Butter	4-5 EL Honig
	75 g Semmelbrösel
	1 Ei
	100 ml Sahne
	6 EL Rum
	1 EL Zucker

Den Hefeteig gut durchkneten und ruhen lassen. Für die Fülle die Äpfel waschen schälen, vierteln und entkernen, klein schneiden, im Saft kurz aufkochen lassen, von der Herdplatte nehmen, 10 Min. ziehen lassen. Zwetschgen vorbereiten und in Spalten schneiden, mit Honig, Mohn, Semmelbrösel unter die Äpfel mischen, Ei mit der Hälfte der Sahne verrühren und mit dem Rum ebenfalls unter die Obstmasse geben. Teig auf bemehlter Arbeitsfläche zu einem dünnen Quadrat ausrollen. Füllung bis auf 2 cm Seitenrand auf der Hälfte der Teigfläche verteilen und aufrollen. Seitenränder zusammendrücken und auf ein mit Backpapier ausgelegtes Backblech legen. Zugedeckt ca. 20 Min. gehen lassen. Dann mit restlicher Sahne bestreichen und mit Zucker bestreuen. In der vorgeheizten Backröhre bei 180 °C (Umluft 170 °C) ca. 45 Min. backen. Warm oder kalt mit Schlagsahne oder Vanillesauce servieren.



**i** Gemeinde Rohr  
Telefon 09876 97750  
[www.rohr-mfr.de](http://www.rohr-mfr.de)





1



1.2

## DER HEIDENBERG UND DIE MARIENQUELLE

# Daten

LÄNGE: 14 km

**AUSGANGSPUNKT:** Die Wanderung kann in der Ortsmitte von Kammerstein, am Wanderparkplatz im Heidenberg, am Wanderparkplatz in Kühdorf oder nördlich von Ungerthal aus begonnen werden.

**EINKEHRTIPP:** In Kühdorf heißen Sie der Landgasthof „Kraft“ und der Gasthof „Zum Heidenberg“ willkommen.

**UMWELTFREUNDLICHE ANREISE:**

Über die S-Bahnlinie S2 (Nürnberg-Roth), Bahnhof Büchenbach, und die Buslinien 607 und 635. Informationen unter [www.vgn.de](http://www.vgn.de)

- Gemütliche Tageswanderung in waldreicher Gegend
- Rund um den sagenumwobenen Heidenberg
- Wanderweg „Sagenwanderweg“ und weitere Wege der Gemeinden Kammerstein und Büchenbach

## TOURENBESCHREIBUNG

Im Heidenberg zwischen den Gemeinden Kammerstein und Büchenbach erwarten Sie allerlei Mythen und Sagen: Der Hunnenkönig Attila soll hier begraben liegen, in einer Höhle bewacht ein feuriger Pudel einen Goldschatz und auf der Ofenplatte werden Teufel beschworen.

Einen Besuch wert sind außerdem die Naturschönheiten Marienquelle mit idylischem Rastplatz, die Ofenplatte, die Osterwiese und das Luderloch sowie das Exulanten-denkmal in Kammerstein.



KAMMERSTEIN / BÜCHENBACH

## Veranstaltung

Das Sagenfest mit Zunft-, Kräuter- und Rittermarkt findet jeweils am 1. Wochenende im Mai in Kammerstein und Kühdorf statt.



## Tipp

Im Ungerthal führt der idyllische Quellensteig an mehreren Quellen vorbei. Die Marienquelle, die als eines der Wahrzeichen des Heidenbergs gilt, ist als einzige davon mit einer Fassung versehen. Auch wenn die Heilwirkung, die dem Wasser nachgesagt wird, nicht bewiesen ist, so ist die Marienquelle doch ein idealer Ort für eine Rast.

**i** Gemeinde Büchenbach  
Telefon 09171 97950  
[www.buechenbach.de](http://www.buechenbach.de)

Gemeinde Kammerstein  
Telefon 09122 92550  
[www.kammerstein.de](http://www.kammerstein.de)



1  
1.3

## AUF DEM JAKOBSWEG VON NÜRNBERG NACH OETTINGEN



- Auf mittelalterlichen Handelswegen
- Vorbei an Burgen und Jakobuskirchen zur Wiege des fränkischen Christentums
- Jakobsweg Nürnberg – Oettingen, Fränkisches Seenland

## Daten

**LÄNGE DER ETAPPE SCHWABACH - ABENBERG:**  
14 km (Gesamtlänge Nürnberg – Oettingen 104 km)

**AUSGANGSPUNKT:** Stadtkirche Schwabach

**EINKEHRTIPP:** Einkehr- und Rastmöglichkeiten entlang der Strecke.

**UMWELTFREUNDLICHE ANREISE:**

Mit dem Zug nach Schwabach und weiter mit der Buslinie 607 nach Haag bei Kammerstein



## TOURENBESCHREIBUNG

Die Jakobswege gehören zu den ältesten bekannten Pilgerwegen. Auch durch den Landkreis Roth führen zwei Routen in Richtung Santiago de Compostela – von der mittelalterlichen Handelsmetropole aus in die Domstadt Eichstätt und nach Oettingen. Die zweite Etappe des Jakobswegs nach Oettingen führt uns von Schwabach aus nach Abenberg über alte Handelsstraßen. Noch heute erinnern Hohlwege an die bereits im Mittelalter frequentierten Routen. Auf dem „Mildacher Steig“, der bereits um 800 urkundlich erwähnt wird, geht es von Kammerstein nach Abenberg. Majestätisch thront die im Kern über 1000 Jahre alte Burg über dem Städtchen. Zum Abschluss der Etappe zieht es die Pilger in die Stadtpfarrkirche St. Jakobus.



## Tipp

Auf einer Strecke von rund vier Kilometern informiert der **KammerSTEINPILZpfad** an zehn „Pilznestern“ über die vielfältigen Aufgaben und Nutzen der Pilze. Eine Gruppe von Holzpilzen und Bänken sowie Spielgeräte am Kinderspielplatz laden zum Rasten, Ausruhen und Spielen ein.



## Veranstaltung

Ein Jahresprogramm von **geführten Pilgerwanderungen** auf den Jakobswegen Nürnberg – Eichstätt und Nürnberg-Oettingen bietet das ganze Jahr hindurch Anreize, das Pilgerwandern auch in der Gruppe zu erleben. Verschiedene Etappen und Themen halten für jeden Anspruch das Passende bereit. Auskunft erteilt Kreisheimatpflegerin Eva Schultheiß, Telefon 09177 271 und [eva@schultheiß-heideck.de](mailto:eva@schultheiß-heideck.de).

**i** Landkreis Roth  
Telefon 09171 811329  
[www.urlaub-roth.de](http://www.urlaub-roth.de)

Gemeinde Kammerstein  
Telefon 09122 92550  
[www.kammerstein.de](http://www.kammerstein.de)





1



1.4

## KUNST IM REDNITZTAL

### Daten

LÄNGE: 8 km

AUSGANGSPUNKT: Evangelische Kirche in der Rother Straße oder S-Bahnhaltestelle

UMWELTFREUNDLICHE ANREISE:

Über die S-Bahnlinie S2 (Nürnberg-Roth), Bahnhof Rednitzhembach

- „Kunstvoller“ Weg
- Im naturnahen Rednitztal
- Wanderweg „Kunst- und Lehrpfad“ der Gemeinde Rednitzhembach



## TOURENBESCHREIBUNG

Natur oder Kunst? Der Kunstweg Rednitzhembach bietet Spaziergängern, Joggern, Radfahrern und Natur- und Kunstliebhabern beides. Mehr als 60 Kunstwerke machen das naturnahe Rednitztal zu einem besonderen Kunst- und Naturgenuss.

Neben den Kunstwerken berichten Lehartafeln Interessantes über die Rednitzhembacher Lebensräume. Genießen Sie einen angenehmen (Wander-)Tag in dieser einmaligen Freiluftgalerie.



### Tipp

Führungen zu den Kunstobjekten sind unter fachkundiger Anleitung mit Gabi Weißmantel möglich (Telefon 09122 692123).

### Museum

Das kommunale Kinomuseum in der Grund- und Mittelschule Rednitzhembach (Zwischen den Brücken 3-5) ist einmalig in der Region und bietet Kinoatmosphäre im Stil der 50er Jahre mit 28 nostalgischen Kino-Sesseln. Bei einer Führung (buchbar über die Gemeinde) können 35mm Filmprojektoren aus dem Jahre 1938 besichtigt werden, die aufwendig restauriert und mit einer Cinemascope-Linse veredelt wurden.

**i** Gemeinde Rednitzhembach  
Telefon 09122 692-0  
[www.rednitzhembach.de](http://www.rednitzhembach.de)





1



1.5

## DURCH DEN LORENZER REICHSWALD

### Daten

LÄNGE: 10 km  
 AUSGANGSPUNKT: Ortszentrum Schwanstetten  
 am Parkplatz beim Waldspielplatz

EINKEHRTIPP:  
 Restaurant Bürger-Stub'n am Rathausplatz in  
 Schwanstetten. Weitere Einkahrmöglichkeiten  
 in den Ortsteilen Schwand und Leerstetten.

- Weitgehend ebene  
 Halbtageswanderung
- Zum Köhlerdorf Furth
- Wanderweg „Zum Köhlerbetrieb“  
 des Marktes Schwanstetten

## FURTHER KÖHLERHANDWERK

Naturgenuss in Kombination mit Informationen zu einem fast vergessenen Handwerk erwartet Sie auf diesem Wanderweg durch den Lorenzer Reichswald. Um 1800 waren sechs Familien in dem kleinen Straßendorf Furth als Köhler tätig. Die Holzkohle wurde unter anderem nach Schwabach für die Goldschläger und die leonische Industrie der Drahtzieher verkauft. Derzeit wird die Köhlerei noch von zwei Familien betrieben. Inzwischen wird die Holzkohle sowohl in der traditionellen Weise als auch in der „Retorte“ hergestellt, einem hohen runden Metallgefäß. Die drei Meilerplätze am linken Hembachufer sind im Laufe der Jahre zugewachsen und haben sich dem Wald angepasst. Die Further Köhlerfreunde gestalteten den größten Meilerplatz zum „Ort der Stille und Besinnung“ um, an dem jedes Jahr im Mai ein ökumenischer Gottesdienst stattfindet. Wanderer erfahren im „Köhler-Häusla“ direkt am Wanderweg Wissenswertes und Kurioses über das Leben im Ort sowie über die Köhlerei.



## Regionale Produkte

Die gewonnene Kohle kann über den Verein Further Köhlerfreunde auch erworben werden ([www.further-koehlerfreunde.de](http://www.further-koehlerfreunde.de)).



## Tipp

In Furth wird in den Sommermonaten der Further Kunstweg mit lustigen Holzfiguren aufgebaut.

**i** Markt Schwanstetten  
 Telefon 09170 2890  
[www.schwanstetten.de](http://www.schwanstetten.de)





1



1.6

## AM LUDWIG-DONAU-MAIN-KANAL

### Daten

LÄNGE: 19 km

AUSGANGSPUNKT: Mehrere Startpunkte möglich.  
Vorgeschlagener Start in Wendelstein „Am alten Bahnhof“

EINKEHRTIPP: Zahlreiche Einkehr- und Rastmöglichkeiten in Wendelstein und den Ortsteilen entlang der Strecke

- Weitgehend ebene und leicht zu gehende Wegstrecke
- Entlang des Ludwigkanals
- Wanderwege „Fischleinsberg“, „Ludwig-Donau-Main-Kanal“ und „Schwarzachklamm“ des Marktes Wendelstein

## TOURENBESCHREIBUNG

Die Wanderung verläuft hauptsächlich entlang des Ludwig-Donau-Main-Kanals, dem Alten Kanal. Der Kanal wurde 1836 unter Ludwig I. erbaut und stellte eine Verbindung zwischen Main und Donau dar. Die Schiffe wurden von Pferden gezogen, die links und rechts der Wasserstraße auf den sogenannten Treidelwegen gingen.

Einen kleinen geschichtlichen Hintergrund liefert der begleitende Lehrpfad entlang der nördlichen Treidelwege.

Wildromantisch präsentiert sich weiter entlang des Weges die Schwarzach-Schlucht. Die Felseneinschnitte, Höhlen und der naturbelassene Talraum sind zu allen Jahreszeiten eine beeindruckende Kulisse für einen Ausflug. Einen imposanten Anblick bieten vor allem die Karlshöhle und die Gustav-Adolf-Höhle, die beide durch Auswaschungen entstanden sind.



## Sehenswertes

Das Schloss Kugelhammer wurde Mitte des 14. Jahrhunderts als Hammerwerk zur Herstellung eiserner Kugeln errichtet. Später kamen Säge-, Schnitt- und Schleifmühle hinzu. Daraus entwickelte sich eine Papiermühle. In der nahegelegenen Gauchsbachschlucht wurde im 15. Jahrhundert eine Wolfgangskapelle errichtet. Daher der Name „Röthenbach bei St. Wolfgang“. Das Schloss ist seit 1678 bis heute im Besitz der „Schlüsselfelder'schen Familienstiftung“.



Röthenbacher Kanalbrücke



Markt Wendelstein  
Telefon 09129 401-0  
[www.wendelstein.de](http://www.wendelstein.de)



2

# DER BROMBACHSEE IM FRÄNKISCHEN SEENLAND

*Machen Sie sich auf zu neuen Ufern und erkunden Sie die Umgebung des Brombachsees. Der größte See des Fränkischen Seenlandes ist in eine abwechslungsreiche und hügelige Landschaft eingebettet.*

Egal ob Sie historisch interessiert sind und Burganlagen aus verschiedenen Epochen entdecken möchten oder eher auf der Suche nach dem kühlen Nass in Kneipp-Becken oder an den Ufern des Sees sind – hier finden Sie bestimmt den richtigen Weg.

- 2.1** DURCH DIE ABENBERGER FLUR UND ZUM SCHLOSS DÜRRENMUNGENAU  
[Wanderweg Nr.7 / 7A, Abenberg]
- 2.2** DRUIDENWEG  
[Wanderweg Nr. 1, Georgensgmünd]
- 2.3** QUALITÄTSWEG SPALTER HÜGELLAND-TOUR  
[Wanderweg „Spalter Hügelland-Tour, Spalt]
- 2.4** FRÄNKISCHER BIERWANDERWEG „SPALTER SEENSTEIG“  
[Rundwanderweg von Spalt an den Brombachsee und den Igelsbachsee]
- 2.5** ENTDECKERTOUR ZU HISTORISCHEN BURGANLAGEN  
Wanderwege „Bärenburg 20“ und „Burgenwanderung 21“ der Stadt Spalt
- 2.6** KNEIPP-TOUR  
[Wanderweg „Kneip(p)entour“, Röttenbach]



Einen genauen Überblick über alle Wanderwege im Bereich des Brombachsees finden Sie in der Wanderkarte „Rothsee-Brombachsee“ unseres dreiteiligen Wanderkartensets oder im Internet unter [www.urlaub-roth.de](http://www.urlaub-roth.de) in der Rubrik „Wandern und Radeln“.



Der Brombachsee von oben



Die Burg Abenberg



Das Schnittlinger Loch bei Spalt





2



2.1

## DURCH DIE ABENBERGER FLUR UND ZUM SCHLOSS DÜRRENMUNGENAU

# Daten

- LÄNGE: 11,5 km
- AUSGANGSPUNKT: Altstadt / Bürgerhaus, Stillaplatz 3
- EINKEHRTIPP: Zahlreiche Einkehr- und Rastmöglichkeiten in Abenberg

- Abwechslungsreiche Halbtageswanderung
- Sehenswerte Aussichten auf die Burg Abenberg
- Wanderweg Nummer 7 / 7A der Stadt Abenberg

## TOURENBESCHREIBUNG

Durch das Obere Tor führt die Wanderung aus der Abenberger Altstadt hinaus. Über Felder und an den Kaltenbachweihern vorbei passiert der Weg die kleine Dreifaltigkeitskapelle und führt am sogenannten Schneckenbuck vorbei nach Ebersbach. Über die Variante des Rundwanderwegs 7A erreicht man Kapsdorf. In Dürrenmungenau lohnen sich kurze Abstecher zum romantischen Wasserschloss und zur Jakobus-Kirche mit Fachwerkturm bevor es zurück in Richtung Abenberg geht. Vorbei an der geheimnisvollen "Weißen Säule" bietet sich auf dem letzten Kilometer ein guter Panorama-Blick auf Stadt und Burg Abenberg.



## Tipp

Besichtigen Sie die **Burg Abenberg** mit dem Museum „Haus fränkischer Geschichte“ und dem Klöppelmuseum. Begeben Sie sich auf eine spannende Zeitreise durch Franken und erfahren Sie, warum gerade in Abenberg Klöppelspitze hergestellt wurde. Informationen im Glossar.



## Sehenswertes

Vom „Luginsland“, einem markanten Turm der Abenberger Burg, bietet sich ein herrlicher Panoramablick.



**i** Stadt Abenberg  
 Telefon 09178 98800  
[www.abenberg.de](http://www.abenberg.de)



2



Daten

**LÄNGE:** 14,5 km  
**AUSGANGSPUNKT:** Parkplatz am Wasserrad  
**EINKEHRTIPP:** Georgensgmünd: Gaststätten, Cafés und Biergärten  
 Mäbenberg: Mambercher Kuhstallcafé (Sonntags ab 13:30 Uhr geöffnet)  
 Rittersbach: Sportgaststätte am Sportplatz  
**UMWELTFREUNDLICHE ANREISE:**  
 Bahnhof in Georgensgmünd, Informationen unter [www.vgn.de](http://www.vgn.de)

2.2

## DRUIDENWEG

- Abwechslungsreiche Wanderung mit schönen Ausblicken
- Wanderweg Nr. 1 der Gemeinde Georgensgmünd



### TOURENBESCHREIBUNG

Vom Wasserrad aus führt die Wanderung zunächst über den Marktplatz von Georgensgmünd. Schon kurz darauf erreicht der Weg einen der ältesten und weitläufigsten jüdischen Friedhöfe in Bayern. Er wurde bis spätestens 1582 angelegt, mehrmals erweitert und hat heute noch knapp 1.800 Grabsteine - der älteste stammt aus dem Jahr 1594. Die Route führt anschließend in nordwestlicher Richtung durch Wälder und Felder bis zum Druidenstein, einem isolierten Bursandsteinfelsen um den sich zahlreiche Sagen ranken. Von dort geht es zunächst durch dichten Wald bis der idyllisch gelegene Ort Mäbenberg erreicht wird. Weiter führt der Weg durch ein Wiesental bis nach Rittersbach. Durch abwechslungsreiche Landschaft geht es anschließend zurück nach Georgensgmünd.



### Sehenswertes

**Druidenstein:** Ende des 19. Jahrhunderts tauchten zahlreiche Sagen über den Druidenstein auf: Von Richtern, die auf dem „Grafensitz“ Recht sprachen, von Tier- und Menschenopfern oder von Blutrinnen.

**Jüdischer Friedhof:** Mit knapp 1.800 Grabsteinen und seinen fast 450 Jahren einer der ältesten und größten Friedhöfe in Bayern.



### Tipp

In Rittersbach betreibt die Metzgerei Böbel das weltweit erste Bratwursthotel, mit Themenzimmern rund um die fränkische Bratwurst. Die ganze Vielfalt der Übernachtungsmöglichkeiten im Landkreis Roth unter [www.urlaub-roth.de](http://www.urlaub-roth.de).

**i** Gemeinde Georgensgmünd  
 Touristinfo  
 Telefon 09172 703-70  
[www.georgensgmueund.de](http://www.georgensgmueund.de)





2



2.3

## QUALITÄTSWEG SPALTER HÜGELLAND-TOUR

# Daten

- LÄNGE: 21 km
- AUSGANGSPUNKT: Parkplatz am Kornhaus Spalt
- EINKEHRTIPP: Zahlreiche Einkehr- und Rastmöglichkeiten in Spalt und den Ortsteilen.
- Umweltfreundliche Anreise: Bushaltestelle Spalt „Altes Rathaus“

- Abwechslungsreiche Tagestour
- Zertifizierter Wanderweg
- Alternative Variante durch das Tal der Fränk. Rezat möglich



## TOURENBESCHREIBUNG

Der nach dem Deutschen Wanderverband zertifizierte Qualitätsweg bietet eine abwechslungsreiche Halbtageswanderung durchs Spalter Hügelland, zu sehenswerten Schluchten und Naturdenkmälern und vorbei an Burgen und Befestigungsanlagen. Es beeindruckt die Natur, wunderschöne Aussichten auf Hochflächen und schattige Täler, welche zum Verweilen einladen. Dunkle Nadel-, helle Misch- und lichte Kiefernwälder, Kirschgärten und der für die Region typische Hopfenanbau prägen die eindrucksvolle Landschaft.



## Sehenswertes

**HopfenBierGut** – Das interaktive Museum im historischen Kornhaus der Stadt Spalt lässt die Welt des Hopfens und der Braukunst lebendig werden. Informationen im Glossar.



## Original Regional:

„Wellness“ aus dem Spalter Hopfenland: Schon seit Jahrhunderten ist der Hopfen wegen des ätherischen Hopfenöls für seine beruhigende und entspannende Heilwirkung bekannt. Seine Bitterstoffe harmonisieren die Verdauung und wirken nachweislich antibakteriell. Im Museumshop im HopfenBierGut erhalten Sie hochwertige **Hopfen- und Bierprodukte** wie Biershampoo, Hopfentee, einen Hopfenbitter, Bieraufstrich, Biersenf und vieles mehr.



**i** Stadt Spalt  
 Tourist-Information im Museum HopfenBierGut  
 Telefon 09175 796550  
[kornhaus@spalt.de](mailto:kornhaus@spalt.de)  
[www.spalt-tourismus.de](http://www.spalt-tourismus.de)





2



2.4

## FRÄNKISCHER BIERWANDERWEG „SPALTER SEENSTEIG“

**Daten**

LÄNGE: 11,5 km

AUSGANGSPUNKT: Parkplatz am Kornhaus Spalt

EINKEHRTIPP: Zahlreiche Einkehrmöglichkeiten in Spalt und in den Ortsteilen

UMWELTFREUNDLICHE ANREISE:  
Bushaltestelle Spalt „Altes Rathaus“

- herrliche Ausblicke auf das Spalter Hügelland und den Brombachsee



## TOURENBESCHREIBUNG

Vom historischen Kornhaus mit Touristinformation in Spalt führt uns der Fränkische Bierwanderweg „Spalter Seensteig“ an der Stadtbrauerei Spalt vorbei bis nach Hagsbrunn. Weiter geht es mit Wald-, Feld- & Fernblick nach Enderdorf. Am Zwiseenplatz treffen wir auf das kühle Nass von Igelsbachsee & Großem Brombachsee. Nun bewältigen wir unseren letzten Anstieg hinauf nach Ottmannsberg, ein wunderschönes Bauerndorf. Weiter geht es an Hopfengärten vorbei zum Kirschkof Großweingarten mit zahlreichen Kirschplantagen und je nach Saison Straßenverkauf der Direktvermarkter. Die letzte Etappe führt dann bergab zurück in die Hopfen- und Bierstadt Spalt. Wieder am Kornhausparkplatz angekommen, bietet sich der Genussladen im Museum HopfenBierGut für einen Einkauf oder eine leckere Vesper an.



## Sehenswertes

Mit der Erlebnisschiffahrt Brombachsee und Europas erstem und größtem Fahrgast-Trimaran können Sie die Sonnenseite des Brombachsees auch vom Wasser aus erkunden. Fahrpläne erhalten Sie bei der Tourist-Information in Spalt. Weitere Informationen im Glossar.

## Original Regional:

In den Obstgärten rund um den Brombachsee finden sich viele **alte Kirchsor**ten. Die Obst-Initiative „Echt Brombachseer – Frankens Frische Früchtchen“ hat sich die Vermarktung und Erhaltung dieses kulinarischen Schatzes zur Aufgabe gemacht. Weitere Informationen unter [www.echtbrombachseer.de](http://www.echtbrombachseer.de).



## Tipp

Wer am Ende der Wanderung noch vor 17 Uhr wieder am Kornhausparkplatz angelangt ist, kann im Museum HopfenBierGut an der „ProBierBar“ gemütlich ein kleines „ProBier-Bier“ zu sich nehmen. Zum Wohl!

**i** Stadt Spalt  
Tourist-Information im Museum HopfenBierGut  
Telefon 09175 796550  
[kornhaus@spalt.de](mailto:kornhaus@spalt.de)  
[www.spalt-tourismus.de](http://www.spalt-tourismus.de)





2



2.5

## ENTDECKERTOUR ZU HISTORISCHEN BURGANLAGEN

# Daten

- LÄNGE: 14 km
- AUSGANGSPUNKT: Parkplatz am Kornhaus Spalt
- EINKEHRTIPP: Einkehrmöglichkeiten in Spalt und in der Stiegmühle
- UMWELTFREUNDLICHE ANREISE: Bushaltestelle Spalt „Altes Rathaus“

- Landschaftlich reizvolle Rundwanderung
- Durch Hopfengärten und zu historischen Burganlagen
- Wanderwege „Bärenburg 20“ und „Burgenwanderung 21“ der Stadt Spalt



## TOURENBESCHREIBUNG

Vom Ausgangspunkt am Kornhaus in Spalt führt der Wanderweg „Brombachsee 20“ durch die historische Altstadt in Richtung Bärenburg. Zunächst wandern wir durch eine offene Landschaft mit Obstbaumanlagen und Hopfengärten, mit einem herrlichen Blick auf die Stadt Spalt, dann durch Waldgelände zum Ringwall der Bärenburg. Von da an fällt der Weg steil ab in das idyllische Tal der Fränkischen Rezat. Ab der Stiegmühle führt der Wanderweg „Brombachsee 21“ als kleiner Abstecher zur Burg Wernfels und zur Ausgrabungsstätte einer spätkarolingisch-ottonischen Burganlage aus dem 9. Jahrhundert in Theilenberg. Wieder zurück in der Stiegmühle führt der Wanderweg „Brombachsee 20“ über Hofstetten und Trautenfurt entlang der Rezat zurück nach Spalt.



SPALT

## Rezept

### Spalter Bierschopfbraten mit Semmelkloß und Sauerkraut

- 1,5 kg Schweinehals
- 250 g Knochen vom Schwein
- 250 g Kalbsknochen
- 1 EL Kümmel
- 2 Zwiebeln
- 1 Karotte
- 100 g Sellerie
- 1/2 Stange Lauch
- Spalter Dunkel
- Salz
- Pfeffer
- Fleischbrühe
- Butterschmalz zum Anbraten



das Fleisch und die Knochen dazugeben, mit Spalter Dunkel ablöschen, dann die Fleischbrühe mit den Bratrückständen dazu gießen. Braten nun in den vorgeheizten Backofen geben und ca. 2 – 2 1/2 Std. bei 220 °C garen. Mehrmals mit dunklem Bier übergießen. Braten aus dem Ofen nehmen, Fleisch dann später in 1,5 cm dicke Scheiben schneiden. Bratensauce durch ein Sieb in einen Topf abseihen. Mit den Gewürzen und der Fleischbrühe abschmecken. Die Sauce abbinden und zum Braten reichen. Dazu passen am besten Kartoffel- oder Semmelkloß und natürlich Sauerkraut. Guten Appetit und viel Spaß beim Nachkochen.

Gehard Forster  
Gastwirtschaft Forster Güsseldorf

Fleisch und Knochen mit Pfeffer, Salz und Kümmel würzen. Den Backofen auf 250 °C vorheizen. Die Zwiebeln achteln, Karotte, Lauch und Sellerie waschen und in Würfel schneiden. In einer Pfanne das Fleisch und die Knochen von allen Seiten anbraten. Fleisch und Knochen herausnehmen und den Bratsatz mit ca. 1/4l Fleischbrühe ablöschen. Den Bratsatz mit einem Schaber vom Boden lösen. Das Gemüse im Bräter mit Schmalz anbraten,

**i** Stadt Spalt  
Tourist-Information im Museum  
HopfenBierGut  
Telefon 09175 796550  
kornhaus@spalt.de  
www.spalt-tourismus.de





2

2.6




## KNEIPP-TOUR AN DER SCHWÄBISCHEN REZAT

### Daten


- LÄNGE: 9 km
- AUSGANGSPUNKT: Am Rathaus in Röttenbach, Rathausplatz 1
- EINKEHRTIPP: Einkehr- und Rastmöglichkeiten in Röttenbach und Mühlstetten.
- UMWELTFREUNDLICHE ANREISE: Über die Regionalbahn Nürnberg - Treuchtlingen, Bahnhof Mühlstetten. Informationen unter [www.vgn.de](http://www.vgn.de)

- Kürzere Rundwanderung
- Gesundheitsfördernde Kneippwendungen
- Wanderweg „Die Kneip(p)entour“ der Gemeinde Röttenbach



## TOURENBESCHREIBUNG

Start der Kneipp-Tour ist am Rathaus in Röttenbach. Von dort geht es über die Straße „Im Tal“ Richtung Fischweiher. Dort befindet sich das erste Kneipptrittbecken. Weiter entlang im Tal der Schwäbischen Rezat führt der Wanderweg in Richtung Niedermauk. In der Dorfmitte befindet sich die Sebastianskirche, ein barockes Pestkirchlein aus dem Jahre 1360. Kurz vor Mühlstetten an einer kleinen Fußgängerunterführung ist die nächste kleine Kneippstation. Weiter führt der Weg in Richtung Oberbreitenlohe. In diesem schönen alten Bauerndorf kann sich der Kneipp-Wanderer in der Dorfmitte an einer Kneippgussstation Arme und Beine erfrischen. Im nächsten Dorf auf der Strecke – Unterbreitenlohe – lädt der malerische Dorfweiher mit Fähre zur Rast und Überquerung des Weihers ein. Zum Teil auf Ortsverbindungsstraßen und Waldwegen führt die Wanderung zurück zum Ausgangspunkt in Röttenbach.



### Tipp

Denken Sie an ein **Handtuch** für die Kneipp-Anwendungen!



### Original Regional:

Direkt gegenüber des Rathauses in Röttenbach befindet sich der **Dorfladen Röttenbach-Mühlstetten**. Dort besteht die Möglichkeit, sich mit regionalen Produkten, Backwaren, Käse, Wurst und Getränken für die Wanderung einzudecken. Oder am Ende der Wanderung auf der Cafétérasse die Beine hochzulegen.

**i** Gemeinde Röttenbach  
Telefon: 09172 69100  
[www.roettenbach.de](http://www.roettenbach.de)



3

# DER ROTHSEE IM FRÄNKISCHEN SEENLAND

*Lassen Sie die Seele baumeln im Naturparadies Rothsee! Der abwechslungsreiche Naturraum am Rothsee direkt vor den Toren Nürnbergs bietet Klein und Groß einzigartige Begegnungen mit dem Lebensraum Wasser.*

Als Familie zu Pferdehöfen unterwegs, entlang von Weihern und Wiesen oder auf einem Stück Jakobsweg von Nürnberg nach Eichstätt – immer in Reichweite des Rothsees entdecken Sie das Leben in und am Wasser.

- 3.1 FAMILIENTOUR AUF DEM PFERDEHOFWEG**  
(Wanderweg „Pferdehofweg“, Roth)
- 3.2 DER MÜHLENWEG VON ROTH NACH HILPOLTSTEIN**  
(Wanderweg „Mühlenweg“, Roth und Hilpoltstein)
- 3.3 RUND UM HEUBERG**  
(Wanderweg „Rund um Heuberg“, Hilpoltstein)
- 3.4 DER ALL-HI-RO-WEG**  
(Wanderweg „All-Hi-Ro“, Allersberg, Hilpoltstein und Roth)
- 3.5 DER ROTHSEE AM JAKOBSWEG NÜRNBERG-EICHSTÄTT**
- 3.6 DIE GROSSE ROTHSEETOUR**  
(Wanderwege Landkreis Roth, Zweckverband Rothsee, Allersberg und Roth)



Einen genauen Überblick über alle Wanderwege im Bereich des Rothsees finden Sie in der Wanderkarte „Rothsee-Brombachsee“ unseres dreiteiligen Wanderkartensets oder im Internet unter [www.urlaub-roth.de](http://www.urlaub-roth.de) in der Rubrik „Wandern und Radeln“.



Der Rothsee von oben



Baden im kühlen Nass

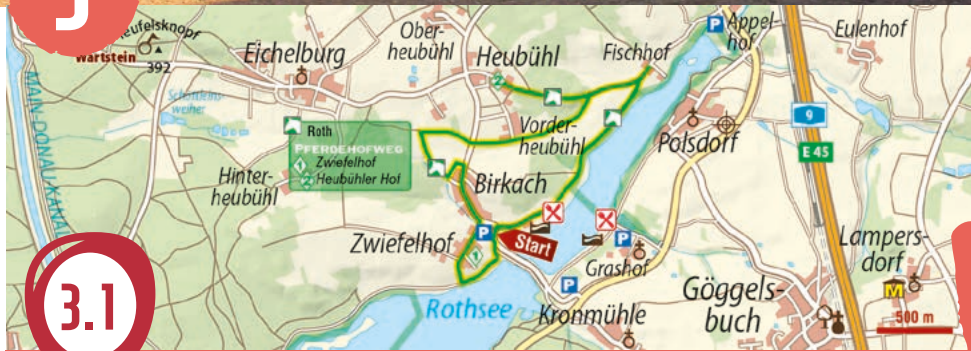


LBV-Umweltstation Rothsee am Seezentrum Heuberg





3



3.1

## FAMILIENTOUR AUF DEM PFERDEHOFWEG

# Daten

LÄNGE: 6 km

AUSGANGSPUNKT: Parkplatz am Seezentrum Birkach

**EINKEHRTIPP:** Zahlreiche Rast- und Einkehrmöglichkeiten um den Rothsee und in den drei Seezentren Birkach, Heuberg und Grashof (Strandhäuser am Rothsee je nach Wetterlage geöffnet; Infos und Telefonnummern unter [www.rothsee.de](http://www.rothsee.de))

**UMWELTFREUNDLICHE ANREISE:** Über die Regionalbahn oder S-Bahn zum Bahnhof Allersberg / Rothsee. Informationen unter [www.vgn.de](http://www.vgn.de)

- Kinderfreundliche Familienwanderung
- Pferdehöfe am Rothsee
- Wanderweg „Pferdehofweg“ der Stadt Roth



## TOURENBESCHREIBUNG

Entlang des Pferdehofwegs, der speziell für Kinder und deren Familien konzipiert ist, kann man in zwei Pferdehöfen einkehren. Der Stall in Zwiefelhof der Familie Handschuck ist zwar grundsätzlich ein Privatstall, das Betreten des Stalls und der Koppel ist untersagt. Auch wenn Reiten hier nicht möglich ist, lädt Familie Handschuck doch zum Pferdeluft schnuppern und Tiere streicheln ein. In Heubühl befindet sich die Reitschule „Heubühler Hof“. Das Betreten des Stalls und das Streicheln der Pferde sind erlaubt.



## Original Regional:

Im kleinen Ort Eichelburg am Rothsee befindet sich der **Seebühler Bauernladen** der Familien Rückert und Seitz. Dort können sich Wanderer vor oder nach ihrer Tour mit original regionalen Produkten aus dem Landkreis Roth eindecken. Das Brot kommt direkt aus dem Brotbackhäuschen vor dem Bauernladen! Informationen im Glossar.



## Tipp

Nutzen Sie zur Anreise an den Rothsee an Samstagen, Sonn- und Feiertagen auch die Freizeitlinie „Rothsee-Express 633“ des VGN. Informationen unter [www.vgn.de](http://www.vgn.de).



**i** Stadt Roth  
Tourist-Information  
Telefon 09171 848-513  
[www.stadt-roth.de](http://www.stadt-roth.de)





- Abwechslungsreiche Tageswanderung
- 17 Mühlen am Weg
- Wanderweg „Mühlenweg“ der Rothseegemeinden Roth und Hilpoltstein



## DER MÜHLENWEG VON ROTH NACH HILPOLTSTEIN

# Daten

LÄNGE: 19 km

AUSGANGSPUNKT: Obere Mühle Roth (Fabrikmuseum) oder Bahnhof Hilpoltstein

EINKEHRTIPP: Einkehrmöglichkeiten in den Orten entlang der Strecke (Roth, Hofstetten, Hilpoltstein und Fuchsmühle)

UMWELTFREUNDLICHE ANREISE: Bahnhöfe in Roth, Eckersmühlen und Hilpoltstein. Informationen unter [www.vgn.de](http://www.vgn.de)



## TOURENBESCHREIBUNG

Entlang des Flüsschens Roth führt der Mühlenweg durch eine malerische Landschaft und verbindet die Gebiete der Städte Roth und Hilpoltstein. Er nimmt die Wanderer mit auf eine Reise in längst vergangene Zeiten und zeigt, wie die historischen Einrichtungen der Mühlen zum Teil heute noch genutzt werden. Die Gesamtlänge des Mühlenweges von 19 Kilometern kann in rund 5 Stunden erwandert werden. Eine Aufteilung in zwei Etappen ist möglich. Der Einstieg ist hierbei am Fabrikmuseum Roth und am Bahnhof Hilpoltstein möglich. Zum Mühlenweg ist ein separater Prospekt erhältlich.



## Sehenswertes

Gespinnste, Borten und Geflechte aus feinen Metallfäden – im 19. Jahrhundert prägte die leonische Industrie die Stadt Roth. Wie diese außergewöhnlichen Waren hergestellt und verwendet wurden, erzählt das **Fabrikmuseum Roth**. Und nicht nur das – laufende Maschinen lassen die frühere Arbeitswelt eindrucksvoll wieder aufleben!

**i** Stadt Roth  
Tourist-Information  
Telefon 09171 848513  
[www.stadt-roth.de](http://www.stadt-roth.de)

Stadt Hilpoltstein  
Tourist-Information  
Telefon 09174 978505  
[www.hilpoltstein.de](http://www.hilpoltstein.de)





3



3.3

**HILPOLTSTEIN**

**RUND UM HEUBERG**



**TOURENBESCHREIBUNG**

Von Hilpoltstein aus folgen wir dem Geh- und Radweg in Richtung Norden. Nach Überquerung des Main-Donau-Kanals gelangen wir in die Ortschaft Heuberg und in ein ausgedehntes Waldgebiet. Die Ausschilderung des Weges führt uns auf ein Höhenplateau über dem Rothsee, auf dem sich eine große Windkraftanlage befindet. Wir folgen dem Weg weiter und kommen an einem märchenhaft gelegenen Weiher vorbei. Vom Ort Kronmühle aus geht es weiter in Richtung Rothsee. Nach einer Stärkung im Seezentrum Birkach führt der Uferweg des Großen Rothsees zurück in Richtung Main-Donau-Kanal und Schleuse Eckerzmühlen. Über Haimpfarrich läuft der Weg zurück zum Ausgangspunkt in Hilpoltstein.



**Sehenswertes**

Planen Sie am Main-Donau-Kanal und an der Schleuse Eckerzmühlen unbedingt ein bisschen Zeit ein! Wenn sich ein Schiff auf dem Kanal nähert, lohnt sich ein Besuch der Aussichtsplattform, um den Schließvorgang von 25 Metern Höhenunterschied zu beobachten.



**Tipp**

Direkt neben dem Segelzentrum in Heuberg am Großen Rothsee liegt die **LBV-Umweltstation**. Ob auf dem Klimadeck, im Wolkenkino, hinter dem Vogelspion oder im Wasser-Matsch-Bereich: Die Umweltstation bietet vielzählige Möglichkeiten, die spannenden Tiere und Pflanzen am Rothsee kennen zu lernen. Informationen unter [www.rothsee.lbv.de](http://www.rothsee.lbv.de).



**Daten**

- **LÄNGE:** 14 km
- **AUSGANGSPUNKT:** Ortsausgang Hilpoltstein, Parkplatz E-Center
- **EINKEHRTIPP:** Zahlreiche Rast- und Einkehrmöglichkeiten in den Ortschaften um den Rothsee
- **UMWELTFREUNDLICHE ANREISE:** Bahnhof in Hilpoltstein. Informationen unter [www.vgn.de](http://www.vgn.de)

- Ruhige Wanderung mit leichten Höhenmetern
- Rothsee und Main-Donau-Kanal
- Wanderweg Nr. 7 „Rund um Heuberg“ der Stadt Hilpoltstein

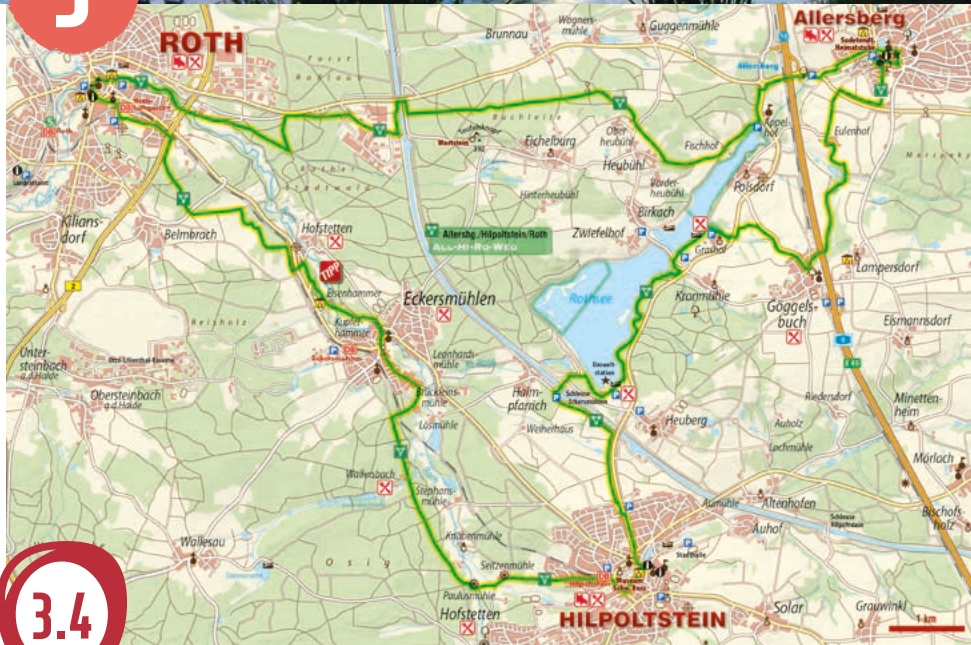
HILPOLTSTEIN

**i** Stadt Hilpoltstein  
Tourist-Information  
Telefon 09174 978505  
[www.hilpoltstein.de](http://www.hilpoltstein.de)





3



3.4

# Daten

## ALL-HI-RO-WEG

- LÄNGE:** 38 km
- AUSGANGSPUNKT:** Mehrere Einstiegsmöglichkeiten vorhanden; z.B. in allen drei Orten an den Festplätzen
- EINKEHRTIPP:** Zahlreiche Rast- und Einkehrmöglichkeiten in den Orten entlang der Strecke
- UMWELTFREUNDLICHE ANREISE:** Bahnhöfe in Roth, Hilpoltstein und Allersberg. Informationen unter [www.vgn.de](http://www.vgn.de)

- Tagestour um den Rothsee
- Aufteilung auf Etappen möglich
- Wanderweg „All-Hi-Ro-Weg“ der Rothsee-Gemeinden Allersberg, Hilpoltstein und Roth

## TOURENBESCHREIBUNG

Dieser Wanderweg hat seinen Namen von den drei Rothsee-Gemeinden Allersberg, Hilpoltstein und Roth und verbindet diese in landschaftlich reizvoller Weise. Nachdem in allen drei Orten Hotels, Pensionen und Gaststätten vorhanden sind, bietet es sich an, den Weg auf Etappen zu gehen. Es sind mehrere Einstiegs-möglichkeiten in den drei Orten vorhanden.


## Sehenswertes

Historische Gebäude prägen das Stadtbild der drei Rothsee-Anreiner. Die Burg Hilpoltstein, die über der Stadt thront, erlebte ihre Blüte im 13. und 14. Jahrhundert. Das Schloss Ratibor in Roth, ein ehemaliges markgräfliches Jagdschloss, beherbergt heute ein Museum, das Zeugnisse zur Geschichte und Kultur der Stadt und des Landkreises Roth zeigt. In Allersberg sind im Ortsbild noch heute viele Zeugnisse barocker Baukunst anzutreffen.



## Tipp

In Eckersmühlen, zwischen Roth und Hilpoltstein gelegen, befindet sich an der Strecke das **Museum Historischer Eisenhammer**. Dieses industriegeschichtliche Museumsgehöft führt den Besuchern anschaulich das Leben und Arbeiten in einem wasserbetriebenen Hammerwerk vor Augen. Weitere Informationen im Glossar.



ALLERSBERG, HILPOLTSTEIN, ROTH

- i** Markt Allersberg  
Verkehrsamt  
Telefon 09176 50960  
[www.allersberg.de](http://www.allersberg.de)
- Stadt Hilpoltstein  
Tourist-Information  
Telefon 09174 978505  
[www.hilpoltstein.de](http://www.hilpoltstein.de)
- Stadt Roth  
Tourist-Information  
Telefon 09171 848513  
[www.stadt-roth.de](http://www.stadt-roth.de)



3



- Seeblick und weite Aussichten
- Im Zeichen der Muschel
- Wanderweg „Jakobsweg Nürnberg - Eichstätt“ des Landkreises Roth



3.5

## DER ROTHSEE AM JAKOBSWEG NÜRNBERG-EICHSTÄTT

### Daten

- LÄNGE:** 13 km
- AUSGANGSPUNKT:** Bahnhof Allersberg / Rothsee
- EINKEHRTIPP:** Zahlreiche Rast- und Einkehrmöglichkeiten um den Rothsee und in den drei Seezentren Birkach, Heuberg und Grashof
- UMWELTFREUNDLICHE ANREISE:** Mit der Regionalbahn oder S-Bahn zum Bahnhof Allersberg / Rothsee. Bahnanschluss am Etappenziel in Hilpoltstein.

### TOURENBESCHREIBUNG

Zahlreiche Pilger wählten den Weg über Eichstätt, um dort eine Nachbildung des Hl. Grabes sowie die Gräber der Diözesanheiligen Willibald und Walburga zu verehren. Die zweite Etappe auf dem Weg von Nürnberg führt die Pilger vorbei am Rothsee. Auf die Spuren des Hl. Jakobus können sich Pilger in Allersberg in der alten Pfarrkirche Allerheiligen mit drei goldenen Muscheln über dem Chorbogen und in der historischen Burgstadt Hilpoltstein machen. Dort befindet sich direkt an der Strecke die Stadtpfarrkirche St. Johannes der Täufer mit einer Jakobusstatue an der Treppe zur Kirche.

### Tipp

Von Himmelfahrt bis Anfang September finden am Rothsee regelmäßig Gottesdienste der evangelischen Kirchengemeinden rund um den Rothsee statt. Die **Rothseegottesdienste** werden bei jeder Witterung unter freiem Himmel am Strandhaus Birkach jeweils von 9.45 Uhr bis 10.15 Uhr gefeiert. Die Glocken der umliegenden Kirchen laden Sie mit ihrem Geläut ein. Weitere Informationen unter [www.dekanat-schwabach.de](http://www.dekanat-schwabach.de).



### Sehenswertes

Vom Rothsee aus lohnt sich ab Grashof ein Abstecher zum Ort Kronmühle. Folgen Sie der Markierung des Wanderwegs „Quellen am Rothsee“ bis zur kleinen **Jakobskapelle in Kronmühle** und nutzen Sie die Gelegenheit zur Rast und inneren Einkehr.

**i** Landratsamt Roth  
Kultur und Tourismus  
Telefon 09171 811329  
[www.urlaub-roth.de](http://www.urlaub-roth.de)

Pilgerauskunft:  
Kreisheimatpflegerin  
Eva Schultheiß  
Telefon 09177 271  
Richard Herlter  
Telefon 09174 1689

ROTHSEE





3

3.6

## DIE ROTHSEETOUR



# Daten

## Daten

- LÄNGE: 22,5 km
- AUSGANGSPUNKT: Bahnhof Allersberg / Rothsee
- EINKEHRTIPP: Zahlreiche Rast- und Einkehrmöglichkeiten rund um den Rothsee
- UMWELTFREUNDLICHE ANREISE: Mit der Regionalbahn oder S-Bahn zum Allersberg / Rothsee. Informationen unter [www.vgn.de](http://www.vgn.de)

- Reizvolle Tageswanderung
- Rund um den Rothsee
- Wanderweg „Nürnberg-Altühltal“ des Landkreises Roth, Wanderwege Nr. 1 und 2 des Zweckverbandes Rothsee, „Seebühler Rundweg“ der Stadt Roth und „Drahtzieherweg“ des Marktes Allersberg

## TOURENBESCHREIBUNG

Am Regionalbahnhof Allersberg, auf der westlichen Seite der Bahntrasse, beginnt kurz nach der Beschilderung „Zum Rothsee“ die Abzweigung nach Allersberg auf den Wanderweg „Nürnberg-Altühltal“. Über den barocken Marktplatz von Allersberg ist es nun nicht mehr weit bis zum Rothsee mit seinem reizvollen Uferweg.

Kurz vor dem Seezentrum Heuberg wechselt die Wanderung von dem Nürnberg-Altühltalweg auf den Weg Rothsee Nr.2, der nach dem Rothseedamm auf den „Seebühler Rundweg“ führt. Erst bei Zwiefelhof wird wieder der Rothsee erreicht, dessen nördlicher Uferweg (Rothsee Nr.1) über Fischhof und ein Teilstück des „Drahtzieherweges“ wieder zum Ausgangspunkt, dem Bahnhof Allersberg / Rothsee führt.



## Sehenswertes

Die Pfarrkirche Maria Himmelfahrt am Marktplatz Allersberg wurde zwischen 1708 und 1710 erbaut und von 2008 bis 2010 aufwändig renoviert. Im Inneren befinden sich das größte Deckenfresko der Diözese Eichstätt und acht kunstvolle Grabdenkmäler Allersberger Persönlichkeiten aus dem 18. Jahrhundert.



## Tipp

Wer sich weiter in die Geschichte Allersbergs begeben will, kann sich das Leben der Allersberger Drahtbarone von „Türmer Schorsch“ erläutern lassen. Bei **Stadtführungen** im historischen Kostüm erfahren Interessierte mehr über die Entstehung und Entwicklung des leonischen Drahtzugs in Allersberg. Buchbar über das Verkehrsamt des Marktes Allersberg.

- i** Markt Allersberg  
Verkehrsamt  
Telefon 09176 50960  
[www.allersberg.de](http://www.allersberg.de)
- Stadt Hilpoltstein  
Tourist-Information  
Telefon 09174 978505  
[www.hilpoltstein.de](http://www.hilpoltstein.de)
- Stadt Roth  
Tourist-Information  
Telefon 09171 848513  
[www.stadt-roth.de](http://www.stadt-roth.de)



4

# JURA UND NATURPARK ALTMÜHLTAL

*Der Fränkische Jura  
im Landkreis Roth  
besticht durch sanft  
hügelige Anstiege  
und panoramareiche  
Hochflächen. Der  
jahrtausendealte  
Siedlungsraum wartet  
noch heute mit zahl-  
reichen (Natur-)  
Denkmälern auf.*

An der Pforte zum Naturpark Altmühltal entdecken Sie uralte Siedlungsgeschichte, genießen attraktive Panoramaaussichten oder erkunden per Pedes unsere Premium-Wanderregion mit zahlreichen zertifizierten Wanderwegen.

- 4.1** Premiumweg Laibstädter Geschichtsweg  
(Premiumweg „Laibstädter Geschichtsweg“, Heideck)
- 4.2** Vor- und Frühgeschichte erleben  
(Archäologischer Wanderweg, Landkreis Roth)
- 4.3** Entlang der Thalmässinger Jurakante  
(Premiumweg „Jurakante“, Thalmässing)
- 4.4** Panoramaweg im Thalachtal  
(Premiumweg „Thalachtal Panoramaweg“, Thalmässing)
- 4.5** Qualitätsweg um den Kalvarienberg  
(Qualitätsweg Nr. 1, Stadt Greding)
- 4.6** Auf dem Adolf-Hackner-Weg  
(Wanderweg Nr. 10, Greding)

Einen genauen Überblick über alle Wanderwege im südlichen Bereich des Landkreises Roth finden Sie in der Wanderkarte „Jura“ unseres dreiteiligen Wanderkartensets oder im Internet unter [www.urlaub-roth.de](http://www.urlaub-roth.de) in der Rubrik „Wandern und Radeln“.



Die Stadtmauer in Greding



Land um Stauf bei Thalmässing



Archäologisches Museum  
Fundreich in Thalmässing







4

4.1



## PREMIUMWEG LAIBSTÄDTER GESCHICHTSWEG

### Daten

- LÄNGE: 7,5 km
- AUSGANGSPUNKT: Wanderparkplatz an der Kreisstraße von Laibstadt nach Dannhausen
- EINKEHRTIPP: Rast- und Einkehrmöglichkeit im Heidecker Ortsteil Rudletzholz



- Kurze Wanderung in landschaftlich reizvoller Gegend
- Geschichtlicher Überblick der Gegend
- Premiumweg „Laibstädter Geschichtsweg“ der Stadt Heideck

## TOURENBESCHREIBUNG

Dieser vom Deutschen Wanderinstitut zertifizierte Premiumweg erschließt die Gegend um das über 900 Jahre alte Dorf Laibstadt. 12 Tafeln informieren den Wanderer auf dem in beide Richtungen markierten Wanderweg über die facettenreiche Geschichte des Ortes und dessen Umgebung:

Von der Rekonstruktion eines 250 Jahre alten Bergwerkstollens, über eine Kelten-schanze, historische Grenzsteine und geologische Besonderheiten am Albrand bis hin zu Zeugnissen aus dem 2. Weltkrieg.



## Sehenswertes

Keine zwei Kilometer nordwestlich von Laibstadt entfernt liegt das Örtchen Schloßberg. Direkt auf dem **Schloßberg** befindet sich ein Aussichtspunkt. Bei klarem Wetter kann man hier die Sicht bis nach Nürnberg genießen. Auf dem Schloßberg wurde 2021 auch ein Familienerlebnis-Pfad eingeweiht, unter anderem mit einem Ritterspielplatz und einem Niedrigseilgarten. Mehr Informationen bei der Stadt Heideck.



## Tipp

Literatur und weitere Informationen zur Geschichte der Region um Heideck erfährt der interessierte Wanderer in der **heimatkundlichen Sammlung** im Rathaus der Stadt Heideck. Geöffnet ist sie von März bis Oktober jeden ersten Sonntag im Monat von 14 bis 16 Uhr. Führungen für Gruppen nach Vereinbarung. Weitere Informationen im Glossar.

**i** Stadt Heideck  
Telefon 09177 49400  
[www.heideck.de](http://www.heideck.de)





4



4.2

## VOR- UND FRÜHGESCHICHTE ERLEBEN

### Daten

- LÄNGE: 15 km
- AUSGANGSPUNKT: Archäologisches Museum Fundreich am Marktplatz Thalmässing
- EINKEHRTIPP: Zahlreiche Rast- und Einkehrmöglichkeiten in Thalmässing und den Gemeindeteilen
- UMWELTFREUNDLICHE ANREISE: Freizeitlinie „Gredl-Express 636“ nach Thalmässing an Samstagen, Sonn- und Feiertagen. Rufbuslinie 611.1 an Werktagen nach Voranmeldung unter 09141/99350. Weitere Informationen unter [www.vgn.de](http://www.vgn.de).

- Geschichtsträchtige Halbtageswanderung
- Landschaftliche Höhepunkte
- Premiumweg „Vorgeschichtsweg“, Wanderwege „Keltenweg“ und „Mittelalterweg“ des Landkreises Roth und des Marktes Thalmässing

## TOURENBESCHREIBUNG

Der Rundweg folgt den Markierungen „Vorgeschichtsweg“, „Keltenweg“ und „Mittelalterweg“ und lädt zu einer spannenden Reise in die Vergangenheit ein. Entlang des Archäologischen Wanderwegs entdecken Sie per Pedes die regionale Siedlungsgeschichte. Er ist in drei Rundwanderwege untergliedert, die auch kombiniert werden können. Die als Premiumweg zertifizierte Vorgeschichtsrute führt über die Jurahöhen und stellt wichtige Siedlungs- und Grabstätten von der Steinzeit bis zur Eisenzeit vor.



## Sehenswertes

Im Archäologischen Museum Fundreich Thalmässing erwartet Sie Geschichte zum Anfassen: Das modern gestaltete Museum vermittelt die vor- und frühgeschichtliche Besiedlung der Region zum großen Teil über „Mitmach-Elemente“. Die Ausstellungshighlights sind ein keltischer Rinderanhänger und ein 4000 Jahre altes Hockergrab. Mehr Informationen im Glossar.



## Tipp

Ein jährlich aufgelegtes **Führungs- und Veranstaltungsprogramm** für das Archäologische Museum und den Archäologischen Wanderweg gibt das ganze Jahr hindurch zahlreiche Anregungen. Erhältlich als Flyer beim Landratsamt Roth oder als Download unter [www.urlaub-roth.de](http://www.urlaub-roth.de).

**i** Markt Thalmässing  
Verkehrsamt  
Telefon 09173 90924  
[www.thalmaessing.de](http://www.thalmaessing.de)

Landratsamt Roth  
Kultur und Tourismus  
Telefon 09171 811329  
[www.urlaub-roth.de](http://www.urlaub-roth.de)





4



4.3

## ENTLANG DER THALMÄSSINGER JURAKANTE

# Daten

LÄNGE: 8 km

AUSGANGSPUNKT: Archäologisches Museum Fundreich am Marktplatz Thalmässing

EINKEHRTIPP: Zahlreiche Rast- und Einkehrmöglichkeiten in Thalmässing und den Gemeindeteilen

UMWELTFREUNDLICHE ANREISE:

Freizeitlinie „Gredl-Express 636“ nach Thalmässing an Samstagen, Sonn- und Feiertagen. Rufbuslinie 611.1 an Werktagen nach Voranmeldung unter 09141/99350. Weitere Informationen unter [www.vgn.de](http://www.vgn.de)

- Landschaftlich reizvolle Kurzwanderung
- Entlang der Thalmässinger Jurakante
- Premiumweg „Jurakante / Wanderweg Nr. 4“ des Marktes Thalmässing



## TOURENBESCHREIBUNG

Vom Ausgangspunkt der Rundwanderung am Thalmässinger Marktplatz führt der Premiumweg „Jurakante“ in Richtung Ohlangen. Nach Durchquerung eines kurzen Waldstücks gelangt der Wanderer am Waldrand zur sogenannten Keltenschanze. Von der keltischen Viereckschanze mit Rekonstruktionstafel führt der Weg weiter über den Reinwarzhofener Espan nach Reinwarzhofen. Von dort wandert man entlang der Jurakante durch ein Waldstück und über die „Leiten“ mit herrlichem Weitblick auf die Burg Stauf zurück nach Thalmässing.



## Sehenswertes

Die Keltenschanze bei Ohlangen misst 150 x 100 Meter und stammt aus der Zeit um 150 – 50 v. Chr. Sie ist eines der letzten Zeugnisse aus der Keltenzeit in der Region. Nach neuesten Erkenntnissen handelt es sich dabei um einen Bauernhof oder eine kleine Ansiedlung. Im Frühjahr können sich Wanderer hier mit einer kulinarischen Leckerei eindecken: Bärlauch wächst in großen Mengen im Waldstück, in dem sich die Keltenschanze befindet.



## Tipp

Nach der Wanderung bietet das am Ortsrand gelegene und von Bäumen umrandete Schwimmbad Spaß und Erholung für Körper und Geist. Das Freibad wird mit natürlichem Quellwasser aus dem „Amselbrunnen“ gespeist und durch eine Solaranlage beheizt. Eine der Besonderheiten ist die große Liegewiese, die an einem Hang mit einem alten Baumbestand reichlich Schatten spendet. Ob Kinderspielplatz, Tischtennis oder Kicker, Beachvolleyball oder Fußball, Kinder und Jugendliche kommen mit reichlich Abwechslung auf ihre Kosten, während die Eltern am Kiosk einen Kaffee oder auf einer der kostenlosen Liegen ein Sonnenbad genießen können.



**i** Markt Thalmässing  
Verkehrsamt  
Telefon 09173 90924  
[www.thalmaessing.de](http://www.thalmaessing.de)



4



4.4

## AUF DEM THALACHTAL PANORAMAWEG

# Daten

LÄNGE: 18 km

AUSGANGSPUNKT: Archäologisches Museum Fundreich am Marktplatz Thalmässing

EINKEHRTIPP: Zahlreiche Rast- und Einkehrmöglichkeiten in Thalmässing und den Gemeindeteilen

UMWELTFREUNDLICHE ANREISE: Freizeitlinie „Gredl-Express 636“ nach Thalmässing an Samstagen, Sonn- und Feiertagen. Rufbuslinie 611.1 an Werktagen nach Voranmeldung unter 09141/99350. Weitere Informationen unter [www.vgn.de](http://www.vgn.de)

- Ausgedehnte Halbtagestour
- Abwechslungsreiche Aus- und Weitblicke
- Premiumweg „Thalachtal Panoramaweg / Nr.5“ des Marktes Thalmässing



## TOURENBESCHREIBUNG

Der „Thalachtal Panoramaweg“ führt zunächst vom Startpunkt am Thalmässinger Marktplatz bergan durch den Wald nach Gebersdorf. Von dort gelangt der Wanderer weiter nach Landersdorf. Vorbei an den rekonstruierten Steinzeit-, Kelten- und Bajuwarenhäusern des Geschichtsdorfes Landersdorf und den restaurierten Hügelgräbern führt der Weg über Feinschluck wieder hinab in die Talau der Thalach. Nach Überquerung der Staatsstraße geht es wieder bergauf und entlang der Höhenkante des Auer Bergs auf schattigen Wegen zur Wacholderheide. Über das Landeck gelangt der Wanderer zurück nach Thalmässing.



## Tipp

Wer sich noch weiter zurück in die Vergangenheit versetzen lassen möchte, kann dies beim alljährlich stattfindenden **Keltenfest** tun. Jeweils am dritten Sonntag im September tummeln sich im Geschichtsdorf original gekleidete Steinzeitmenschen, Kelten, Bajuwaren und Römer. Es gibt Fladenbrot aus dem Erdofen, mit Pflanzen gefärbte Stoffe und so manches andere zu entdecken.



## Sehenswertes

Planen Sie in Landersdorf einen Halt am **Lebendigen Geschichtsdorf** ein: Die originalgetreuen und begehrten Rekonstruktionen eines Steinzeit-, eines Kelten- und eines Bajuwarenhauses vermitteln anschaulich den Alltag der frühen Siedler. Ein vorgeschichtlicher Garten mit alten Getreide- und Pflanzensorten macht das Leben und Arbeiten in früherer Zeit greifbar. Der Eintritt ist frei.

**i** Markt Thalmässing  
Verkehrsamt  
Telefon 09173 90924  
[www.thalmaessing.de](http://www.thalmaessing.de)





4.5

## QUALITÄTSWEG UM DEN KALVARIENBERG

# Daten

- LÄNGE: 11 km
- AUSGANGSPUNKT: Übersichtstafel am Parkplatz an der St. Martinsbasilika
- EINKEHRTIPP: Zahlreiche Rast- und Einkehrmöglichkeiten in Greding und den Ortsteilen.
- UMWELTFREUNDLICHE ANREISE: Freizeitlinie „Gredl-Express 636“ des VGN nach Greding an Samstagen, Sonn- und Feiertagen. Weitere Informationen unter [www.vgn.de](http://www.vgn.de)

- Entlang alter Baumalleen
- Durch das malerische Agbachtal
- Qualitätsweg „Um den Kalvarienberg / Nr. 1“ der Stadt Greding

## TOURENBESCHREIBUNG

Ausgehend von der Übersichtstafel am Wegbeginn wandert man entlang einer schönen Baumallee und erreicht nach einem Kilometer einen Kinderspiel- und Bolzplatz. Nach weiteren 500 Metern laden Ruhebänke zum Verweilen ein. Von hier öffnet sich ein wunderbarer Blick auf das Schwarzachtal. Über schattige Wege und Wiesenlandschaften geht es nach Herrnsberg. Kurz nach dem Ort, im Waldstück „Burgleite“, befinden sich noch Reste einer alten Burgruine und eine schöne Mariengrotte. Über das idyllische Agbachtal mit einer Eishöhle (nur im Winter) und Biberbehausungen führt die Wanderung an Marienbildstöcken vorbei zurück nach Greding zum Ausgangspunkt der Wanderung.



## Sehenswertes

Die romanische Basilika St. Martin ist nicht nur Gredings imposantestes Wahrzeichen hoch über der Stadt, sondern auch der größte romanische Bau im Gebiet des ehemaligen Fürstbistums Eichstätt. Die Geschichte des Gotteshauses geht bis weit ins Mittelalter zurück. Die ältesten Gebäudeteile stammen aus dem 11. Jahrhundert. Direkt neben der Basilika befindet sich einer der letzten drei Karner Bayerns. In diesem Gebeinhaus liegen die sterblichen Überreste von 2.500 Menschen.



## Tipp

Gredings faszinierende Geschichte präsentiert sich auf ganz besondere Weise mit ebenso spannenden wie außergewöhnlichen Themenführungen. Eine Zusammenstellung von Führungen und Gruppenangeboten – Kostümführungen, Streifzüge für Stadtentdecker, Kirchenführung mit Gebeinhaus an der St. Martinsbasilika etc. – sind in einer Broschüre übersichtlich dargestellt. Erhältlich ist sie in der Tourist-Information im Archäologischen Museum am Marktplatz in Greding.

**i** Stadt Greding  
Tourist-Information  
im Archäologie Museum  
Telefon 08463 904 20  
[www.greding.de](http://www.greding.de)





4



4.6

## AUF DEM ADOLF-HACKNER-WEG

# Daten

LÄNGE: 12 km

AUSGANGSPUNKT: Altstadtparkplatz am Hallenbad


**EINKEHRTIPP:** Zahlreiche Rast- und Einkehrmöglichkeiten in Greding und den Ortsteilen

**UMWELTFREUNDLICHE ANREISE:** Freizeitlinie „Gredl-Express 636“ des VGN nach Greding an Samstagen, Sonn- und Feiertagen. Weitere Informationen unter [www.vgn.de](http://www.vgn.de)

- Panorama-Aussichten
- Ruhe und Naturgenuss
- Wanderweg „Adolf-Hackner-Weg / Nr. 10“ der Stadt Greding

## TOURENBESCHREIBUNG

Der Weg erinnert an den 2011 verstorbenen Gredinger Adolf Hackner. Er war langjähriger Wanderwart der Stadt Greding und Vorsitzender mehrerer Vereine, u. a. des Vereins für Kultur und Heimatpflege e. V. Der Rundweg umschließt das gesamte Gebiet der Kernstadt Gredings östlich der Schwarzach und zeichnet sich dadurch aus, dass er die schönsten Teiletappen mehrerer Gredinger Wanderwege zusammenfasst. Panorama-Aussichten, Ruhe und Naturgenuss sind hier garantiert – z. B. im idyllischen Agbachtal oder an den Kalksinterterrassen des Kaisinger Brunnenbachs. Nach 2 bzw. 4 km gibt es jeweils die Möglichkeit, die Wanderung abzukürzen und zum Marktplatz in der historischen Stadtmittte zurückzukehren. Hier lohnt sich zum Beispiel ein Besuch im Archäologie Museum am Marktplatz.



## Sehenswertes

Die **Kalksinterterrassen** im Kaisinger Tal zählen zu den landschaftlichen Highlights im Landkreis Roth. Ein drei Kilometer langer Naturlehrpfad führt den Wanderer zu diesem imposanten Naturschauspiel. In Kaskaden ergießt sich das klare Wasser des Brunnenbachs hier über Terrassen aus Kalkgestein. Bei seinem unterirdischen Weg durch das verkarstete Juragestein löst die Kohlensäure im Wasser Kalk auf. An der Luft lagert sich der gelöste Kalk wieder ab: Im Laufe vieler Jahre entstanden so aus diesem Kalksinter – auch Kalktuff genannt – die Sinterterrassen des Kaisinger Tals.

## Tipp

Das **Archäologie Museum** am Gredinger Marktplatz zeigt die spektakulären Funde der archäologischen Grabungen bei Großhöbing und aus dem Stadtgebiet. Der Museumsrundgang startet im Erdgeschoss mit der Grablege des sogenannten „Höbinger Fürsten“ und seiner vier Begleiter, die europaweit einzigartig ist. Sie zeigt die detailgetreu inszenierte Fünffachbestattung aus der Zeit um 720 n. Chr. mit lebensgroßen, plastischen Rekonstruktionen der fünf Krieger, die gemeinsam einen gewaltsamen Tod fanden.

**i** Stadt Greding  
Tourist-Information  
im Archäologie Museum  
Telefon 08463 904 20  
[www.greding.de](http://www.greding.de)



# Meine Notizen

zum Wandern

Essen und Trinken



# GLOSSAR

## INFORMATIONSTELLEN IM LANDKREIS ROTH

### Landratsamt Roth - Kultur und Tourismus

Weinbergweg 1  
91154 Roth  
Telefon 09171 81-1329  
tourismus@landratsamt-roth.de  
www.urlaub-roth.de  
Öffnungszeiten:  
Montag bis Freitag 08:00-12:00 Uhr  
Mo, Di, Mi 13:00-16:00 Uhr  
Donnerstag: 13:00-18:00 Uhr



### Haus des Gastes Hilpoltstein

Maria-Dorothea-Str. 8  
91161 Hilpoltstein  
Telefon 09174 97657-0  
info.hilpoltstein@landratsamt-roth.de  
www.urlaub-roth.de  
Montag bis Mittwoch  
08:30-12:00 Uhr

### Abenberg

Stadt Abenberg  
Stillaplatz 1  
91183 Abenberg  
Telefon 09178 9880-0  
info@stadt-abenberg.de  
www.abenberg.de

### Allersberg

Kultur- und Tourismusbüro  
Kirchstraße 1  
90584 Allersberg  
Telefon 09176 509-60 oder -0  
tourismus@allersberg.de  
www.allersberg.de

### Büchenbach

Gemeinde Büchenbach  
Rother Str. 8  
91186 Büchenbach  
Telefon 09171 9795-0  
info@buechenbach.de  
www.buechenbach.de

### Georgensgmünd

Gemeinde Georgensgmünd  
Bahnhofstraße 4  
91166 Georgensgmünd  
Telefon 09172 703-70  
info@georgensgmueund.de  
www.georgensgmueund.de

# A

### Greding

Tourist-Information  
im Archäologie Museum  
Marktplatz 8  
91171 Greding  
Telefon 08463 90420  
tourist-info@greding.de  
www.greding.de

### Heideck

Stadt Heideck  
Marktplatz 24  
91180 Heideck  
Telefon 09177 4940-0  
info@heideck.de  
www.heideck.de

# H

### Hilpoltstein

Amt für Kultur und Tourismus  
Kirchenstraße 1  
91161 Hilpoltstein  
Telefon 09174 978-505  
tourismus@hilpoltstein.de  
www.hilpoltstein.de

### Kammerstein

Gemeinde Kammerstein  
Dorfstraße 10  
91126 Kammerstein  
Telefon 09122 9255-0  
info@kammerstein.de  
www.kammerstein.de

# K

### Rednitzhembach

Gemeinde Rednitzhembach  
Rathausplatz 1  
91126 Rednitzhembach  
Telefon 09122 692-122  
info@rednitzhembach.de  
www.rednitzhembach.de

### Röttenbach

Gemeinde Röttenbach  
Rathausplatz 1  
91187 Röttenbach  
Telefon 09172 6910-0  
www.roettenbach.de  
info@roettenbach.de

### Rohr

Gemeinde Rohr  
Alte Gasse 1  
91189 Rohr  
Telefon 09876 9775-0  
info@rohr-mfr.de  
www.rohr-mfr.de

### Roth

Tourist Information im Schloss  
Ratibor  
Hauptstraße 1  
91154 Roth  
Telefon 09171 848-513  
tourismus@stadt-roth.de  
www.stadt-roth.de

# R

### Schwanstetten

Markt Schwanstetten  
Rathausplatz 1  
90596 Schwanstetten  
Telefon 09170 2890  
markt@schwanstetten.de  
www.schwanstetten.de

### Spalt

Tourist-Information im Museum  
HopfenBierGut im Kornhaus Spalt  
Gabrielplatz 1  
91174 Spalt  
Telefon 09175 796550  
kornhaus@spalt.de  
www.spalt-tourismus.de

### Thalmässing

Markt Thalmässing  
Stettener Straße 26  
91177 Thalmässing  
Telefon 09173 909-24  
info@thalmaessing.de  
www.thalmaessing.de

### Wendelstein

Markt Wendelstein  
Schwabacher Straße 8  
90530 Wendelstein  
Telefon 09129 401-0  
info@wendelstein.de  
www.wendelstein.de

# S

### Archäologisches Museum Fundreich

Thalmässing  
Marktplatz 1  
91177 Thalmässing  
Telefon 09173 9134 oder  
09171 81-1329  
tourismus@landratsamt-roth.de  
www.fundreich-thalmaessing.de  
Öffnungszeiten:  
April – Oktober:  
Di. – So. 10-12 u. 13-16 Uhr  
sowie nach Vereinbarung  
November – März:  
Fr. – So. 10-12 u. 13-16 Uhr  
sowie nach Vereinbarung  
Führungen nach Vereinbarung

### Historischer Eisenhammer Eckersmühlen

Eisenhammer 1  
91154 Roth-Eckersmühlen  
Telefon 09171 81-2020 oder  
09171 81-1329  
eisenhammer@landratsamt-roth.de  
www.eisenhammer-eckersmuehlen.de  
Öffnungszeiten:  
März: Sa.-So. 13-17 Uhr  
April – Oktober: Mi.-So. und feiertags  
13-17 Uhr  
sowie für Gruppen nach Vereinbarung  
Schmiedevorführung nur nach  
Vereinbarung

# T

# W



# GLOSSAR



## SONSTIGES

### Museen Burg Abenberg – Klöppelmuseum und Haus fränkischer Geschichte

Burgstraße 16  
91183 Abenberg  
Telefon 09178 90618  
info@museen-abenberg.de  
www.museen-abenberg.de  
Öffnungszeiten:  
April – Oktober: Di.-So. 11-17 Uhr  
März, November, Dezember:  
Do.-So. 11-17 Uhr  
sowie nach Vereinbarung

### Archäologie Museum Greding

Marktplatz 8  
91171 Greding  
Telefon 08463 90460  
museum@greding.de  
www.greding-museum.de  
Öffnungszeiten:  
Mo.-Di. 9-12 Uhr u. 14-16 Uhr  
Mi. u. Fr. 9-12 Uhr  
Do. 9-12 Uhr u. 14-18 Uhr  
Sa., So. und feiertags 10-17 Uhr  
sowie nach Vereinbarung

### Museum HopfenBierGut im Kornhaus Spalt

Gabrielplatz 1  
91174 Spalt  
Telefon 09175 7965-0  
kornhaus@spalt.de  
www.hopfenbiertgut.de  
Öffnungszeiten:  
Di.-So. und an  
ausgewählten Feiertagen 10-17 Uhr  
sowie nach Vereinbarung

### Heimatkundliche Sammlung im Rathaus Heideck

Marktplatz 24  
91180 Heideck  
Telefon 09177 49400  
info@heideck.de  
www.heideck.de/freizeit-tourismus/  
museum  
Öffnungszeiten:  
März – Oktober:  
jeden ersten Sonntag im Monat  
von 14 - 16 Uhr.  
Führungen für Gruppen nach  
Vereinbarung

### LBV-Umweltstation Rothsee

Am Rothsee 10  
91161 Hilpoltstein  
Telefon 09174-9 773 773  
umweltstation-rothsee@lbv.de  
www.rothsee.lbv.de  
Öffnungszeiten:  
Samstag: 13 - 17 Uhr  
Sonn- und Feiertage: 11 - 17 Uhr  
Von Mai bis Oktober zusätzlich  
Dienstag bis Freitag: 14 - 18 Uhr  
Sowie für Gruppen nach Anmeldung



## DORFLÄDEN

### Dorfladen Röttenbach-Mühlstetten e.G.

Rathausplatz 5  
91187 Röttenbach  
Telefon 09172 7004589  
Öffnungszeiten:  
Mo, Di, Do, Fr: 07:30-18:00  
Mi 07:30-13:00  
Sa 07:30-12:00  
www.roettenbach.de  
info@roettenbach.de

### Seebühler Bauernladen

Eichelburger Haupstr. 6  
91154 Roth / Eichelburg  
Tel. 09176/5573  
info@seebuehler-bauernladen.de  
www.seebuehler-bauernladen.de  
Öffnungszeiten:  
Freitag 09.00 – 18.30 Uhr  
Samstag 09.00 – 13.00 Uhr

## Die EntdeckerApp

### Kennen Sie unsere EntdeckerAPP?

Tourenvorschläge mit Kartenmaterial, Tipps für Freizeit und  
Einkehr ganz einfach auf Ihr Smartphone

Die EntdeckerApp im  
Google PlayStore:



Die EntdeckerApp im  
Apple AppStore:





# GLOSSAR



## WEITERES INFORMATIONSMATERIAL

### Wanderkartenset

Die Wege des Prospektes „Wandern – Unsere schönsten Wanderwege“ entstammen zum größten Teil aus unseren Wanderwegekarten „Schwabachtal/Reichswald“, „Rothsee/Brombachsee“ und „Jura“.

Die Wanderkarten mit ausführlichen Wegebeschreibungen sind zu je 3,50 Euro im Landratsamt Roth, Kultur und Tourismus, Weinbergweg 1, 91154 Roth, Telefon: 09171 81-1329, [tourismus@landratsamt-roth.de](mailto:tourismus@landratsamt-roth.de) sowie in den Gemeindeverwaltungen des Landkreises erhältlich.



### Spaß und Freizeit auf gut beschilderten Radwegen!

Die Radwegekarte beinhaltet 1.500 Kilometer Radwege und straßenbegleitende Radwege im gesamten Landkreisgebiet. Zusätzlich zur Karte gibt es 13 besonders attraktive Tourenvorschläge.

Die Radwegekarte ist für 4,80 Euro im Landratsamt Roth, Kultur und Tourismus, Weinbergweg 1, 91154 Roth, Telefon: 09171 81-1329, [tourismus@landratsamt-roth.de](mailto:tourismus@landratsamt-roth.de) sowie in den Gemeindeverwaltungen des Landkreises erhältlich.



### Die Freizeit- und Erlebnis Region: Herzlich Willkommen im Landkreis Roth!

Der Freizeitführer mit Karte bündelt alle Möglichkeiten, die Sie in Ihrer Freizeit unternehmen können. Von Fahrradverleihen und Tauchschulen bis hin zu Brauereien und Rodelmöglichkeiten ist in diesem Prospekt alles enthalten. Das Prospekt gibt es kostenlos im Landratsamt Roth, Kultur und Tourismus, Weinbergweg 1, 91154 Roth, Telefon: 09171 81-1329, [tourismus@landratsamt-roth.de](mailto:tourismus@landratsamt-roth.de) sowie in den Gemeindeverwaltungen im Landkreis.



# IMPRESSUM

Herausgeber:	Landratsamt Roth – Kultur und Tourismus
Text:	Landratsamt Roth
Fotos:	Landratsamt Roth, Gemeinden im Landkreis Roth, Fränkisches Seenland / Andreas Hub, Brigitte Behr, fotolia Nürnberg Luftbild, Bernhard Bergauer, Hajo Dietz, Dietmar Denger, Birgit Ruckriegel, Dr. Jörg Ruthrof
Layout & Satz:	designlöwen · <a href="http://www.designloewen.com">www.designloewen.com</a>
Kartographie:	Ingenieurbüro für Kartographie Kai Wendler, Schwabach
Druck:	Druckerei Scheffel, Rednitzhembach
	Gedruckt auf Recyclingpapier aus 100 % Altpapier mit dem „Blauen Engel“
Auflage 06/2022:	10.000



# Informationsstellen des Landkreises Roth

## Landratsamt Roth Kultur und Tourismus

Weinbergweg 1  
91154 Roth  
Telefon 09171 81-1329  
Telefax 09171 81-1399  
tourismus@landratsamt-roth.de  
www.urlaub-roth.de



## Haus des Gastes

Maria-Dorothea-Straße 8  
91161 Hilpoltstein  
Telefon 09174 97657-0  
Telefax 09174 97657-50  
info.hilpoltstein@landratsamt-roth.de  
www.urlaub-roth.de

Mit dem PKW ist der Landkreis Roth über die Autobahnen **A6 Nürnberg-Heilbronn** und **A9 Nürnberg-München** gut erreichbar. Mit der Bahn gelangen Sie über die Regionalexpress- und Regionalbahnstrecken Nürnberg - Treuchtlingen und Nürnberg - Kinding, die Regionalbahn nach Hilpoltstein sowie mit der **S2** nach Roth und der **S5** nach Allersberg in den Landkreis Roth.

